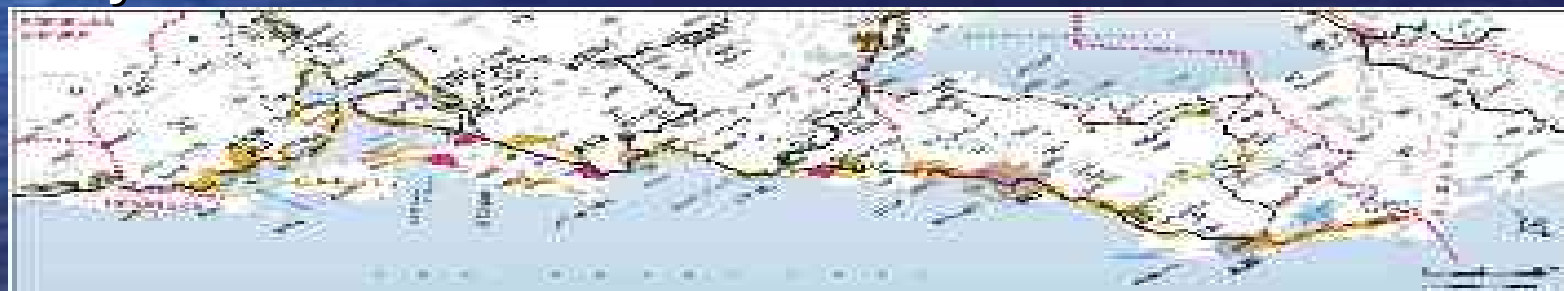


OBALNA ZONA CRNE GORE

- 300 km obale je podijeljeno u tri regiona: Bokotorski zaliv, Budvanska rivijera i region Ulcinj-Bar
- Oko 22% ukupnog stanovništva zivi u 6 primorskih opstina
- Obalno podrucje pokriva 9% teritorije Republike
- Visoko urbanizovan; kljucne ekonomske grane su turizam i pomorstvo
- Vrijedno kulturno i prirodno nasledje, visok biodiverzitet, 52 km prirodnih plaza
- Primarni interes i osnova razvoja crnogorskog turizma i privrednog razvoja.



PRAVNI OKVIR

- 1992 Zakon o morskom dobru
 - Uski pojas kopna, teritorijalno more sa svim resursima
 - Posebni znacaj za RCG
 - Opste dobro u javnoj upotrebi
 - Smjernice za koriscenje i zastitu morskog dobra
- 2003 Zakon o ribarstvu
- 2003 Pravilnik o uredjenim kupalištima
- 1998 Zakon o unutrašnjim morskim vodama i pon
- 1996 Zakon o zastiti zivotne sredine
- 1996 Pravilnik o klasifikaciji i kategorizaciji voda
- 1995 Zakon o uredjenju prostora
- 1995 Zakon o vodama
- 1977 Zakon o zastiti prirode



Institucionalna organizacija

Javno preduzece za upravljanje morskim dobrom crne gore

- 1992 osnovano pod nadleznoscju Ministarstva pomorstva i saobracaja. Od 2004 pod nadleznoscju Ministarstva zastite zivotne sredine i uredjenja prostora
 - zadaci preduzeća:
 - primjena Zakona o morskom dobru
 - Upravljanje **morskim dobrom**
 - Ustupanje na koriscenje djelova morskog dobra
 - Reinvestira prihoda u uredjenje, zastitu i izgradju obalne infrastrukture
 - monitoring kvaliteta morske vode i obalnih procesa
 - Uredjenje i organizacija kupalista (sponzor kampanje "Plava zastavica")
 - Uredjuje i odrzava zelene površine u zoni (parkovi I setalista duz plaza i obale)
 - Ostvaruje partnerstvo sa malim I srednjim preduzecima u turistickim projektima uredjenja kupališta i obale

Institucionalna organizacija

- Planiranje je pod nadležnoscu Ministarstva uredjenja prostora i zastite zivotne sredine
- Ribolov i maricultura je pod nadležnoscu Ministarstva poljoprivrede,umarstva i voda
- Koriscenje prirodnih resursa (pijesak, so, ulje, gorivo i kamen) je pod nadležnoscu Ministarstva ekonomie
- Pomorstvo je pod nadležnoscu Ministarstva pomorstva i saobracaja




Prostorni plan posebne namjene za područje morskog dobra

- 1997 odluka Vlade da se donese PPPNMD
- Plan obuhvata 300 km obale , 60km² obalnog prostorai 2.500 km² mora
- Prvi put se radi integralni plan za obalu, koji treba da identifikuje sve raspolozive resurse, potencijale I ogranicenja obalne zone
- Cilj plana je da realno procijeni prirodne I stvorene; definise strategiju razvoja, racionalnog koriscenja I zastite morskog dobra

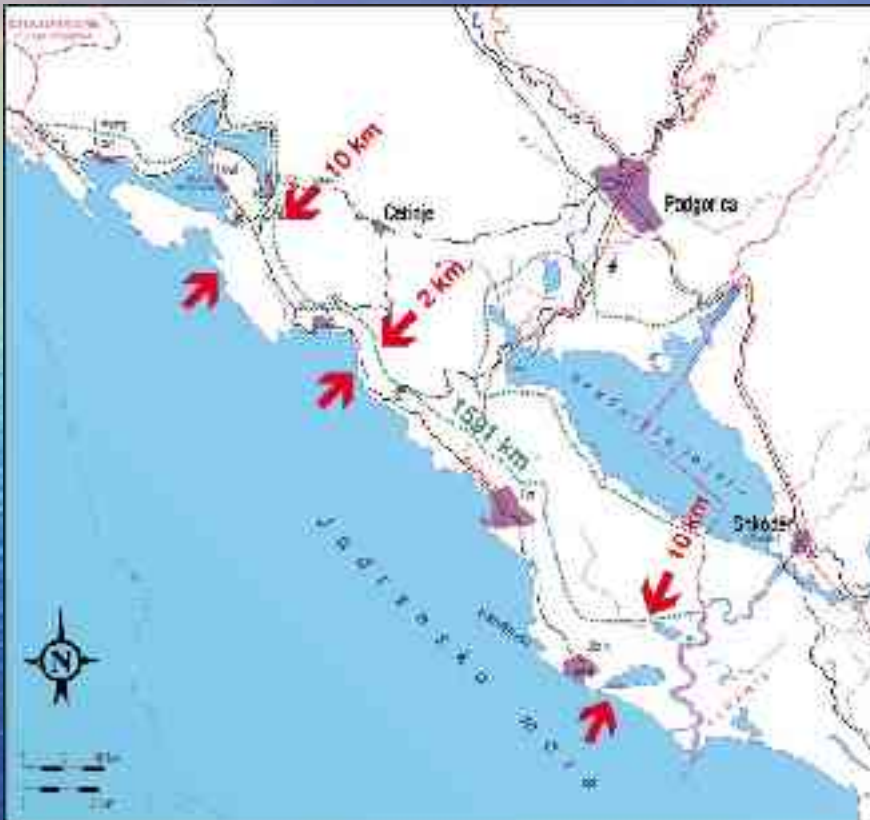


Sektorske strategije

- Master plan za razvoj turizma
- Master plan za koriscenje voda u obalnom podrucju
- Master plan za regionalno vodosnabdijevanje
- Studija o razvoju nautickog turizma
- Plan zastite Kotorsko-Risanskog zaliva, UNESCO



Prostorni plan posebne namjene za područje morskog dobra



PPPNMD se odnosi na sledece oblasti:

- more (c. 2.500 km²)
- Cjelokupna obala Crne Gore (300 km)
- Kopnena zona (c. 60 km²)

Morsko dobro obuhvata :

- Teritorijalno more,
- Unutrasnje morske vode,
- Morsko dno i podmorje
- uski dio kopna sa precizno definisanim granicama.

Sasha Karajovic, "MonteCEP"

Prostorni plan posebne namjene za područje morskog dobra



Sasha Karajovic, "MonteCEP"

Sve prethodne analize i istraživanja za PPPNPMD su izvršene u tri nivoa :

- **Obalni pojas**
(more i obalna zona definisana Zakonom o morskom dobru)
- **Kontaktna zona**
(uski dio kopna bogat prirodnim i stvorenim resursima sa uticajem na obalni pojas)
- **Zona uticaja**
(zona svih šest primorskih opstina , kao jedinice lokalne samouprave usmjerene ka obalnom pojasu).

Proostorn plan posebne namjene za područje morskog dobra



Obalna regija:

- Primarni interes i osnova razvoja RCG
- Oko 22% stanovništva zivi u priobalnom pojasu
- Pokriva samo 9% teritorije
- Omogucava najkracu vezu sa juznom Italijom i cijelim Mediteranom
- * Obalno područje ima izrazito povoljne prirodne uslove za:
 - Razvoj turizma,
 - Pomorske ekonomije
 - Odredjene poljoprivredne aktivnosti.

PROSTORNI PLAN POSEMNE NAMJENE ZA PODRUČJE MORSKOG DOBRA

- **Predjasnja procjena obalnog podrucja je bila nezadovoljavajuca i fragmentirana**
- **Po prvi put je sprovedeno detaljno i kompleksno istrazivanje u cilju identifikovanja resursa, potencijala i ogranicenja u obalskom podrucju**
- **Nema prethodnog iskustva u slicnom planiranju obale u CG.**

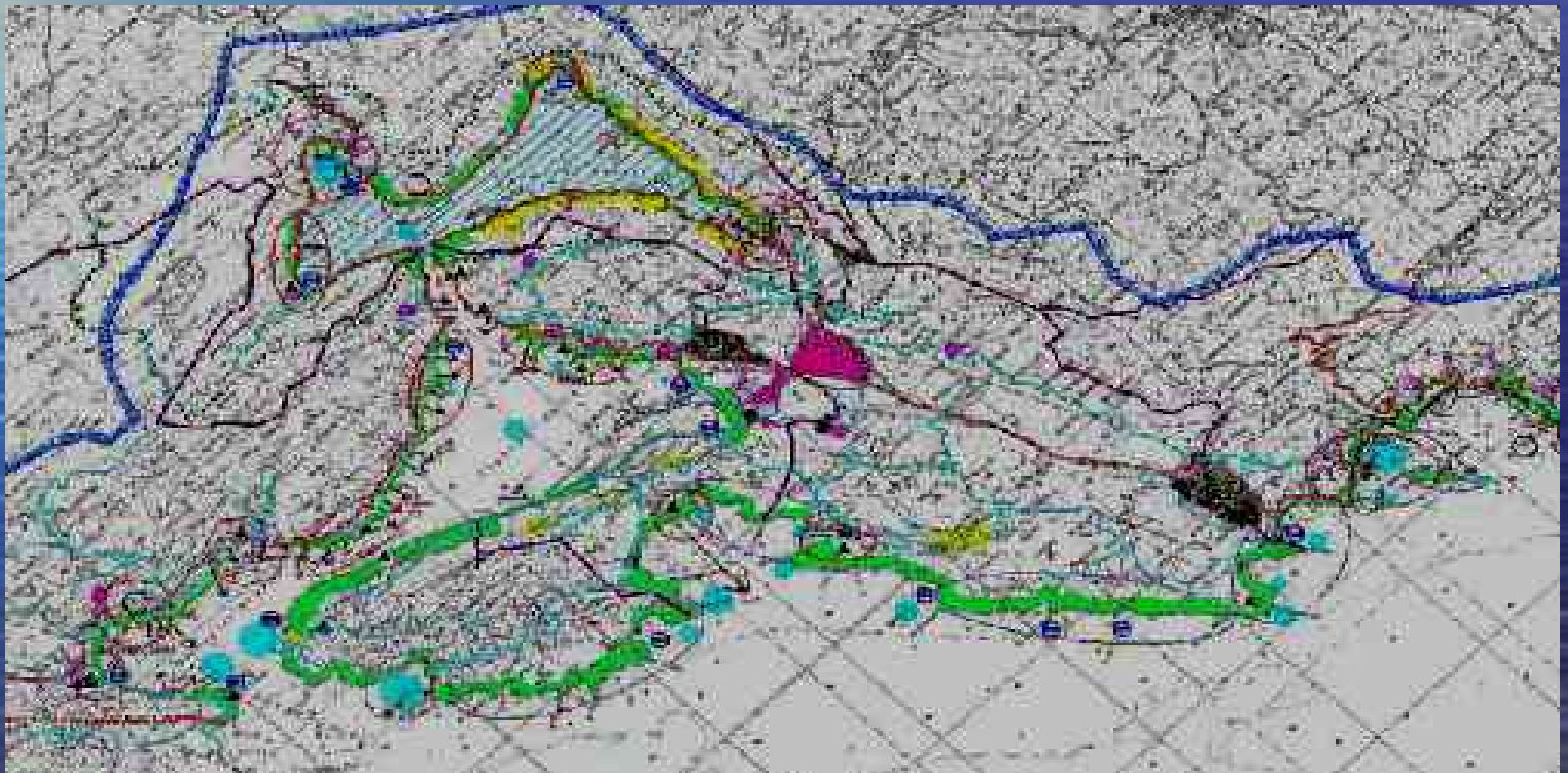
Plan je formiran na osnovu :

- **Nacionalnog prostornog plana,**
- **Prostornog plana za 6 primorskih opstina i master plana za gradove ,**
- **More je bilo zanemareno u planovima.**



PROSTORNI PLAN POSEBNE NAMJENE ZA PODRUČJE MORSKOG DOBRA

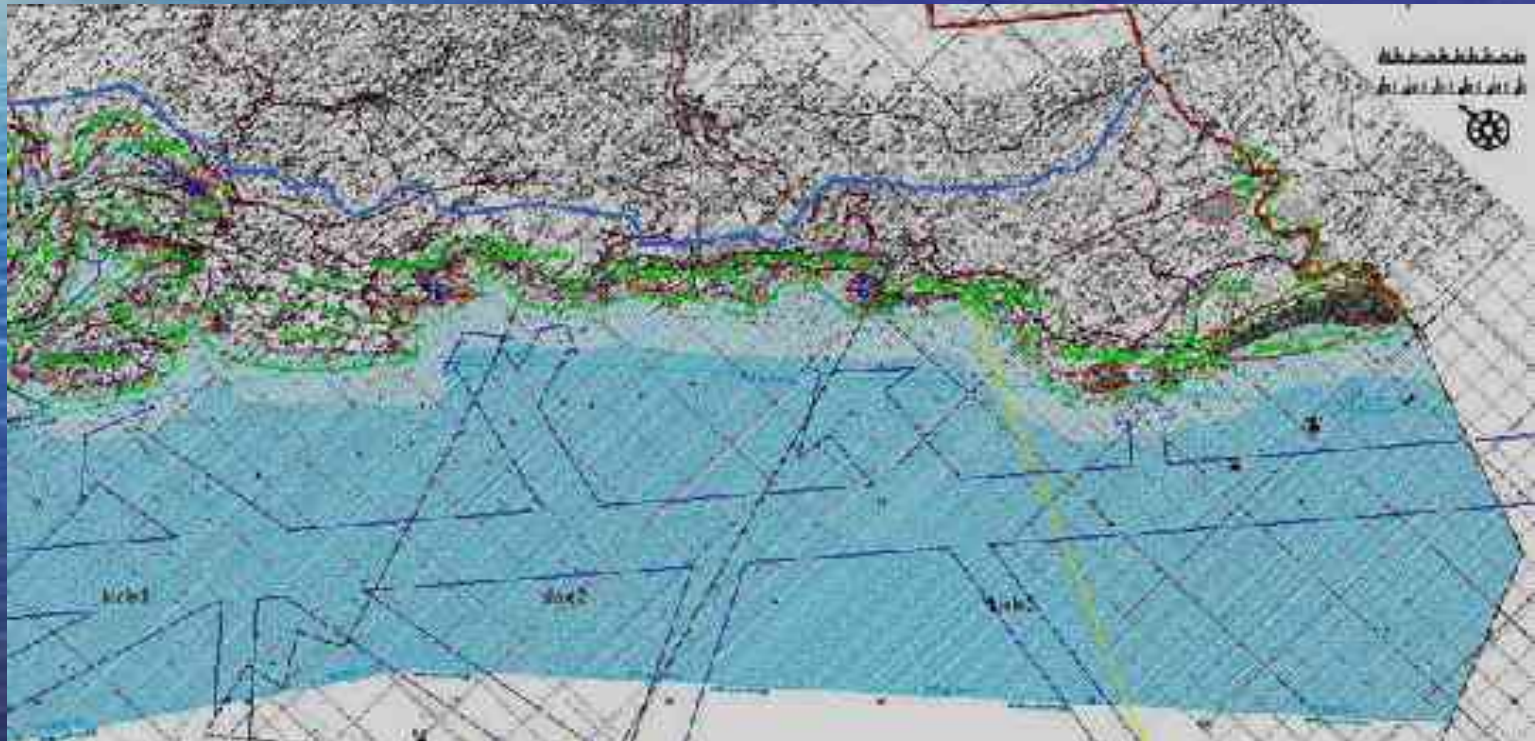
- **Veliki broj korisnika i aktivnosti na moru i obalnom dijelu dovode do značajnih konflikata kao i problema zaštite okoline i urbanog uređenja**



PROSTORNI PLAN POSEMNE NAMJENE ZA PODRUČJE MORSKOG DOBRA

PPNPMD bi bio:

- **Osnova za predstojeći nacionalni prostorni plan**
- **Polazna osnova za planove na nižem nivou,**
- **Jedan korak dalje ka formiranju integrisanog upravljanja morskim dobrom Crne Gore**



W E L C O M E T O

Hvala na pažnji



M O N T E N E G R O



















